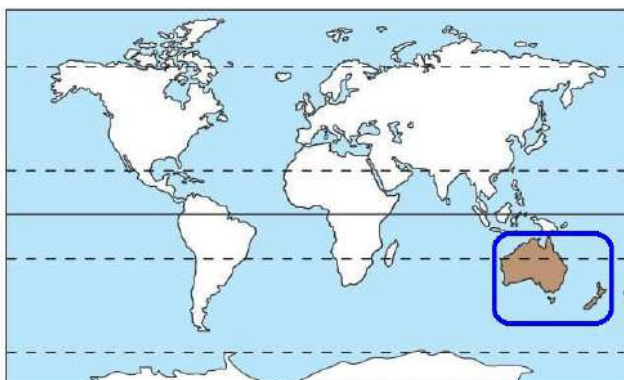


در مورد موقعیت و وسعت استرالیا و اقیانوسیه توضیح دهید.



اقیانوسیه کوچک‌ترین قاره کره زمین است. برخی صاحب‌نظران، استرالیا و جزایری را که در نزدیکی آن در اقیانوس آرام قرار گرفته، اقیانوسیه می‌نامند و آن را یک قاره، محسوب می‌کنند. برخی دیگر استرالیا را قاره‌ای مستقل به حساب آورده‌اند.

کم وسعت‌ترین و کم جمعیت‌ترین قاره های مسکونی جهان کدامند؟ در هر صورت، استرالیا و اقیانوسیه، کم‌وسعت‌ترین و کم جمعیت‌ترین قاره‌های مسکونی جهان هستند.

این قاره در منتهی‌الیه جنوب شرقی قاره آسیا قرار

دارد. به نقشه توجه کنید. همان‌طور که مشاهده می‌کنید، در

واقع استرالیا، سرزمین اصلی قاره اقیانوسیه است که همچون جزیره‌ای پهناور در اقیانوس آرام واقع شده.

در شرق استرالیا در آب‌های اقیانوس آرام، جزایری شماری به صورت پراکنده وجود دارد.

تعداد این جزایر به ۲۰ تا ۳۰ هزار می‌رسد. یکی از جزایر مهم و بزرگ اقیانوسیه، کشور نیوزیلند (زلاند نو) است.

یکی از جزایر مهم و بزرگ اقیانوسیه چه نام دارد؟



### فعالیت

۱- به‌طور گروهی، استرالیا و نیوزیلند را در یک اطلس، پیدا کنید. سپس هر گروه، چند جزیره دیگر

در اقیانوسیه نام ببرد. بر عهده دانش آموز

۲- قاره استرالیا و اقیانوسیه در کدام نیمکره قرار دارد؟ نیمکره شمالی یا نیمکره جنوبی؟ چرا؟

نیم کره جنوبی/در جنوب خط استوا واقع شده است.

۳- استرالیا از اطراف به کدام اقیانوس‌ها مربوط می‌شود؟

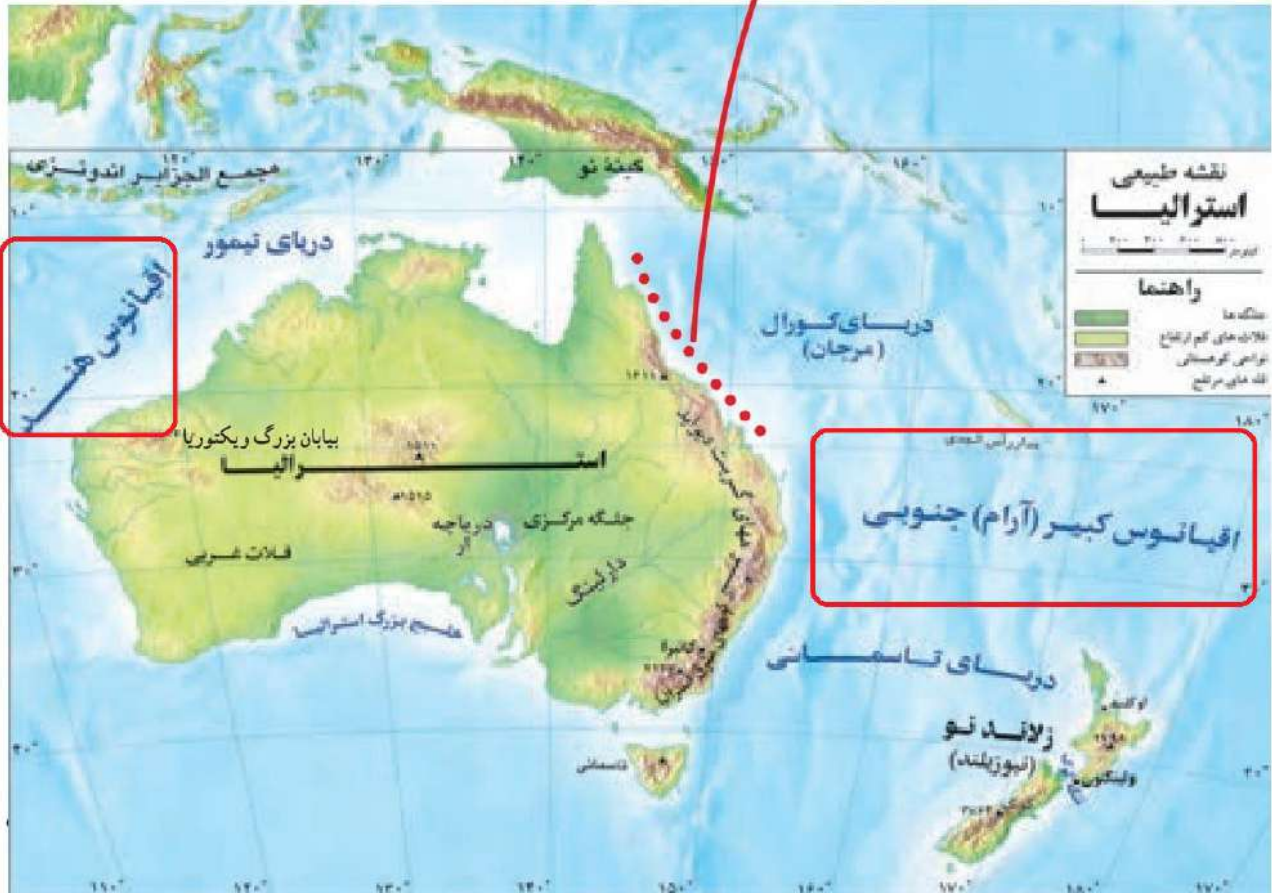
اقیانوس آرام-اقیانوس هند

## درباره ویژگی های طبیعی استرالیا توضیح دهید.

به نقشه ناهمواری های استرالیا توجه کنید. استرالیا تقریباً سرزمینی هموار است. فقط در شرق این کشور، رشته کوه هایی به موازات ساحل کشیده شده است. در شمال شرقی استرالیا بزرگ ترین صخره مرجانی\* دنیا، به شکل دیواری از آب های اقیانوس آرام سر برآورده است. این صخره بیش از ۲۰۰۰ کیلومتر طول دارد و صدها نوع ماهی در اینجا زندگی می کنند. در این منطقه، امکانات خوبی برای گردشگرانی که از این صخره مرجانی بازدید می کنند به وجود آمده است.



○ صخره یا سد مرجانی



@davedi987






○ بیابان ویکتوریا، حدود ۳۵۰/۰۰۰ کیلومتر مربع وسعت دارد و در آن تپه‌های ماسه‌ای فراوان دیده می‌شود. در این منطقه، بومیان استرالیا از قبایل مختلف زندگی می‌کنند.



○ آبرز راک (عقیق سرخ)



○ کانگورو، نماد کشور استرالیا است و حدود ۶۳ گونه این جانور کیسه‌دار در کشور استرالیا زندگی می‌کنند.



آبرز راک، صخره ماسه‌ای عظیمی است که تقریباً در استرالیا مرکزی به وجود آمده است. این سنگ، بزرگ‌ترین تکه سنگ جهان است که حدود ۹ کیلومتر طول و ۳۴۳ متر ارتفاع دارد و جزء میراث جهانی یونسکو شناخته شده است. این منظره طبیعی در نزد بومیان، مقدس محسوب می‌شود.



## فعالیت

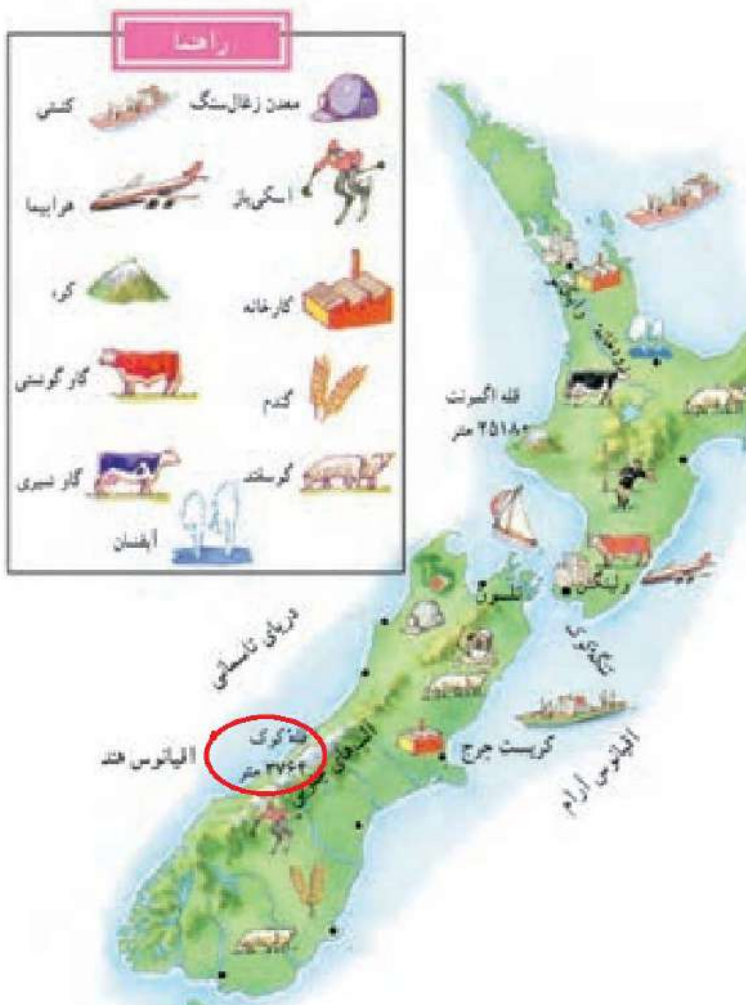
- ۴- به نقشه، توجه کنید و به پرسش‌ها، پاسخ دهید.
- ۵- رشته کوه‌های نسبتاً مرتفع در کدام سمت استرالیا و به موازات ساحل کدام اقیانوس، کشیده شده‌اند؟
- ۶- در نیمه غربی استرالیا چه نوع **اقیانوسی آرام** ناهمواری وجود دارد؟
- ۷- **فلات غربی بیابان بزرگ ویکتوریا** از ارتفاع‌های کدام رود، پدید آمده است؟ این رود به کجا می‌ریزد؟
- ۸- **ان رود دارلینگ پدید آمده به خلیج بزرگ استرالیا می‌ریزد.** بهترین بیابان استرالیا چه نام دارد؟
- ۸- کاربرد شماره (۴۸) نقشه استرالیا، نیوزیلند را انجام دهید.

برعهده دانش آموز

اکنون به نقشه کشور نیوزیلند (زلاندنو) توجه کنید.  
**نیوزیلند چگونه کشوری است؟**  
 نیوزیلند، کشوری کوهستانی است. رشته کوه‌های آلپ جنوبی را در این کشور، نشان دهید.  
 بلندترین قله نیوزیلند چه نام دارد؟ **کوی**



○ کریست چرچ، میدان کلیسا، نیوزیلند



○ کیوی، مرغ نوک‌درازی است که پرواز نمی‌کند. این مرغ، نشانه و نماد کشور نیوزیلند است و تصویر آن را می‌توان روی سکه‌ها و تمبرهای این کشور دید.





دربانورد انگلیسی، جیمز کوک در سال ۱۷۷۰ پا به استرالیا و نیوزیلند گذاشت. پس از وی اروپایی‌هایی که به این قاره وارد شدند نیز همانند مهاجران اروپایی در قاره آمریکا، بومیان را به بند کشیدند و به نسل‌کشی آنها پرداختند. استرالیا تا سال ۱۹۰۱ مستعمره رسمی انگلیس بود و امروزه همانند نیوزیلند زیر نظر پادشاهی انگلیس اداره می‌شود.



## ویژگی‌های انسانی و اقتصادی

در مورد وسعت و جمعیت استرالیا و نیوزیلند توضیح دهید؟

جمعیت، وسعت، زبان و دین

\* استرالیا با وجود وسعت زیاد (۷ میلیون و ۶۸۶ هزار و ۸۵۰ کیلومتر مربع) جمعیت بسیار کمی (حدود ۲۰ میلیون نفر) دارد. اکثریت جمعیت استرالیا و نیوزیلند را مهاجران اروپایی (انگلیسی و ایرلندی) تشکیل می‌دهند و درصد بسیار کمی از جمعیت نیز بومیان هستند.

در مورد زبان و دین استرالیا و نیوزیلند توضیح دهید

\* زبان رسمی استرالیا، انگلیسی است، اما به دلیل مهاجرپذیر بودن، زبان‌های مختلفی در این کشور، تکلم می‌شود. زبان رسمی نیوزیلند نیز انگلیسی است. استرالیا و نیوزیلند از کشورهای مسیحی محسوب می‌شوند، اگر چه پیروان سایر ادیان نیز در این کشورها زندگی می‌کنند.

اقتصاد استرالیا و نیوزیلند چگونه است؟

استرالیا و نیوزیلند جزء کشورهای

پیشرفته صنعتی در جهان هستند. قاره استرالیا دارای منابع و معادن فراوانی است. مهاجران اروپایی با انتقال سرمایه و فناوری‌های خود به این سرزمین‌ها، موجب پیشرفت‌های اقتصادی در این قاره شده‌اند.



زراعت





## استرالیا تولید کننده و صادر کننده بزرگ چه محصولی است؟



پرورش گوسفند، استرالیا

استرالیا تولیدکننده و صادرکننده بزرگ گندم در جهان است. همچنین باغ‌های انگور و مرکبات فراوانی دارد و کشاورزی در این کشور به روش صنعتی و با دو مرکز مهم پرورش دام در جهان را نام ببرید. استفاده از ماشین‌آلات، صورت می‌گیرد. استرالیا و نیوزیلند هر دو از مراکز مهم پرورش دام در جهان‌اند و محصولات دامی به ویژه گوشت و پشم، از صادرات مهم این دو کشور است.

صنعت نیز در استرالیا و نیوزیلند پیشرفته است. دو بندر مهم استرالیا را نام ببرید. سیدنی و ملبورن دو بندر مهم استرالیا از مراکز مهم صنایع کشتی‌سازی و صنایع شیمیایی به شمار می‌روند.

در مورد گردشگری استرالیا و نیوزیلند توضیح دهید.

استرالیا و نیوزیلند به دلیل وجود سواحل طولانی و تنوع محیطی و گونه‌های جانوری جاذبه‌های طبیعی زیادی برای گردشگران دارند و ساختن امکانات تفریحی و گردشگری باعث شده است که گردشگران بتوانند به خوبی از این محیط‌ها استفاده کنند.



تنگه میلفورد در نیوزیلند  
استرالیا کشوری دارای سرزمین هموار ولی نیوزیلند کشوری کوهستانی است. اکثریت جمعیت استرالیا و نیوزیلند را مهاجران اروپایی تشکیل می‌دهند. زبان رسمی هر دو کشور انگلیسی است و هر دو جزو کشورهای پیشرفته صنعتی جهان هستند.

### فضا

- چند مورد از شباهت‌ها و تفاوت‌های طبیعی، اقتصادی، جمعیتی، فرهنگی و... استرالیا و نیوزیلند را بیان کنید.
- چرا نام رشته کوه‌های آلپ جنوبی یا برخی شهرها و مناطق استرالیا و نیوزیلند با مکان‌ها و نواحی اروپا هم‌نام است؟ چون بیشتر جمعیت استرالیا را مهاجران اروپایی تشکیل می‌دهند و آنها نام مناطق خودشان را بر روی آنها گذاشتند.